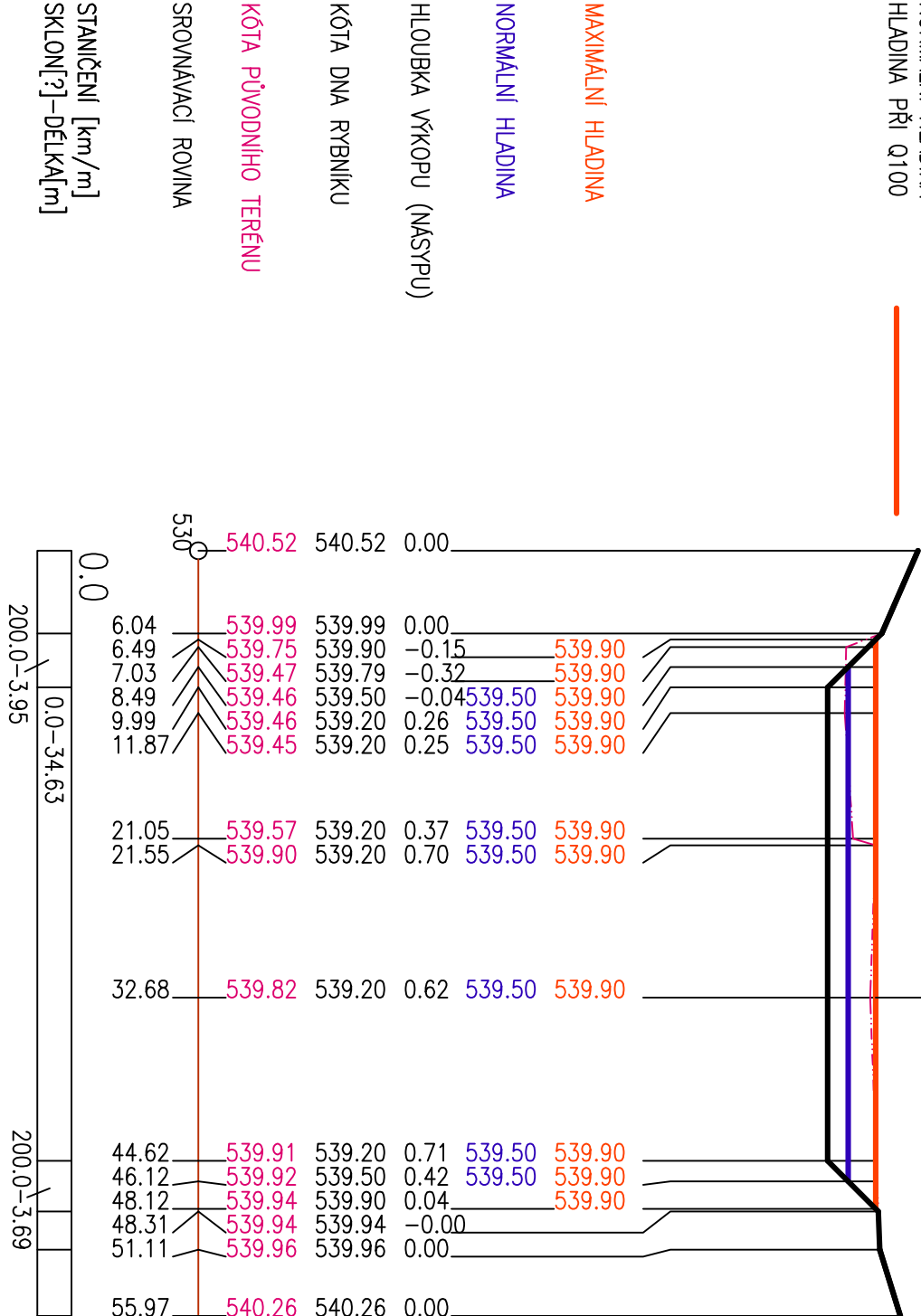




KATASTRY
PARCELNI ČÍSLA
DRUH POVRCHU
VZDAL. OBJEKTŮ A VRCHOL. BODŮ
OZNAČENÍ VRCHOLOVÝCH BODŮ

Božejovice	
32.68	23.29

Vb

MĚŘÍTKA 1:500/100
LEGENDA TYPŮ ČAR
PŮVODNÍ TERÉN
UPRAVENÝ TERÉN
NORMÁLNÍ HLADINA
HLADINA PŘI Q100



		Natura Konzept s.r.o. ŘEŠENÍ VODY V KRAJINĚ Sídlo: Vrázova 2243/7, 150 00 Praha 5 – Smíchov Provozovna: Na Hradbách 35/I, 377 01 Jindřichův Hradec email : info@naturakoncept.cz www: naturakoncept.cz , tel: 739 500 508	
Vypracoval:	Karel Urbánek	Zodpovědný projektant:	Ing.Martin Růžička, CSc
Objednatel PD: Česká republika – Státní pozemkový úřad, Krajský pozemkový úřad pro Jihočeský kraj, Pobočka Tábor, Husovo náměstí 2938, 390 02 Tábor			
Název akce :			
KOPŮ Božejovice - Vodní nádrž „Horišín“ v k.ú. Božejovice		razítko a podpis:	
Oddíl:	D : Dokumentace objektů		
Část:	Stupeň PD: DSP		
KÚ: Božejovice [608793] Svotř [608831], Dráhčice [608815]			
Obsah výkresu :		Formát: 2xA4	Kotováno: M
Příčný profil nádrži PŘ5 - PŘ5		Č.zakázky: M - 36 -21	Č. výkresu:
		Měřítko: 1:500, 1:100	
Datum: 6/2021		D.18	